






PIANO DEL RETICOLO IDRICO MINORE

OGGETTO:

Data:

**CARTA DELLE FASCE DI RISPETTO  
DEL RETICOLO IDRICO**



-  Reticolo idrico principale
-  Reticolo idrico secondario
-  Attraversamenti (tombotti, ponti, ecc.)
-  Fasce di rispetto fluviale